Legenda stávajících sítí:

Mimodrážní sítě:

- sdělovací vedení
- kanalizace - dešťová
- kanalizace - jednotná
- kanalizace - splašková
- vodovod
- plynovod STL
- plynovod VTL
- silnoproud NN
- silnoproud VN
- silnoproud VVN

Drážní sítě:

- kanalizace
- vodovod
- plynovod - přípojka
- sděl. vedení - ČD Telematika
- zabezp. vedení - SŽDC SSZT
- silnoproud - SŽDC SEE
- plynovod - SŽDC SBBH

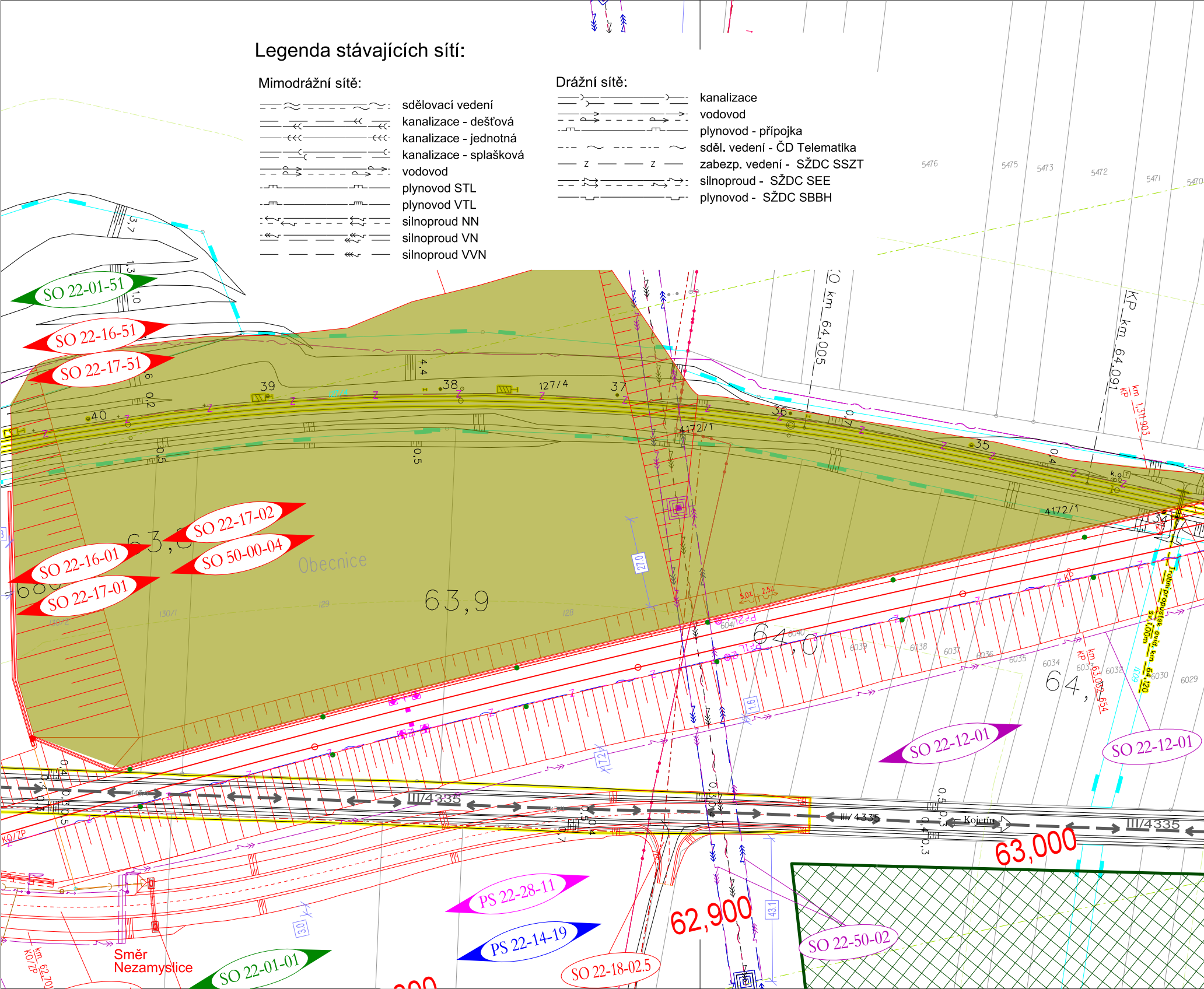
SO 22-01-51
SO 22-16-51
SO 22-17-51
SO 22-17-02
SO 50-00-04
SO 22-16-01
SO 22-17-01
Obecnice
63,9
64,0
64,
SO 22-12-01
SO 22-12-01
PS 22-28-11
PS 22-14-19
SO 22-18-02.5
SO 22-50-02
SO 22-01-01
62,900
63,000
Směr Nezamyslice
III/4335
Kojetín
km 64,005
KP km 64,091
4172/1
127/4
39
38
37
36
35
40
Trubní propustek

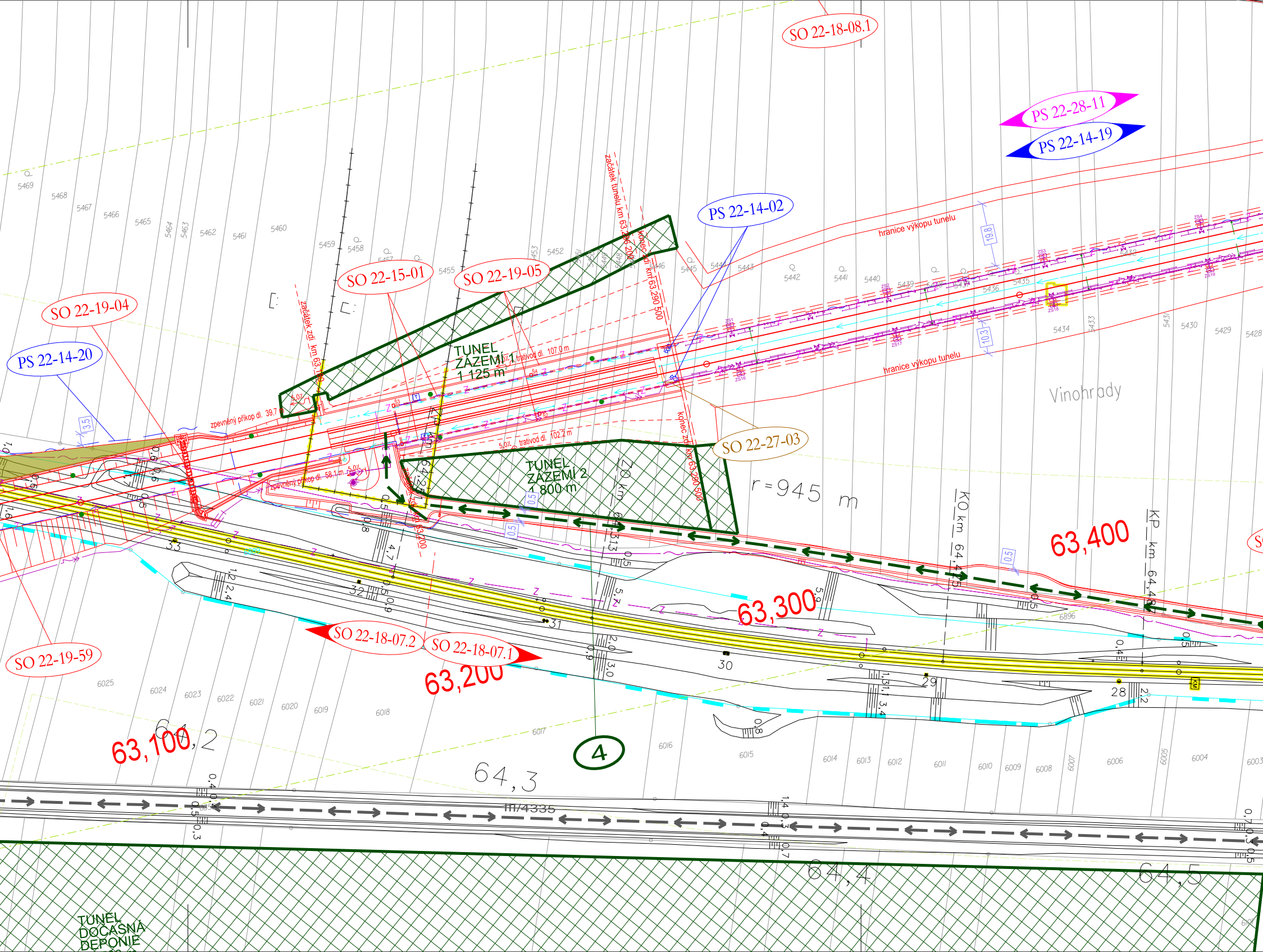
SO 22-18-08.1
PS 22-28-11
PS 22-14-19
PS 22-14-02
hranice výkopu tunelu
19,8
SO 22-15-01
SO 22-19-05
SO 22-19-04
PS 22-14-20
začátek tunelu km 63,286 200
konec zdi km 63,290 500
začátek zdi km 63,1
TUNEL
ZÁZEMÍ 1
1 125 m
trativod dl. 107,0 m
zpevněný příkop dl. 39,7 m
zpevněný příkop dl. 58,1 m
trativod dl. 102,2 m
10,3
hranice výkopu tunelu
Vinohrady
SO 22-27-03
TUNEL
ZÁZEMÍ 2
1 800 m
konec zdi km 63,290 500
r=945 m
KO km 64,475
KP km 64,487
63,400
63,300
63,200
63,100
SO 22-18-07.2
SO 22-18-07.1
SO 22-19-59
4
64,2
64,3
64,4
64,5
TUNEL
DOČASNÁ
DEPONIE

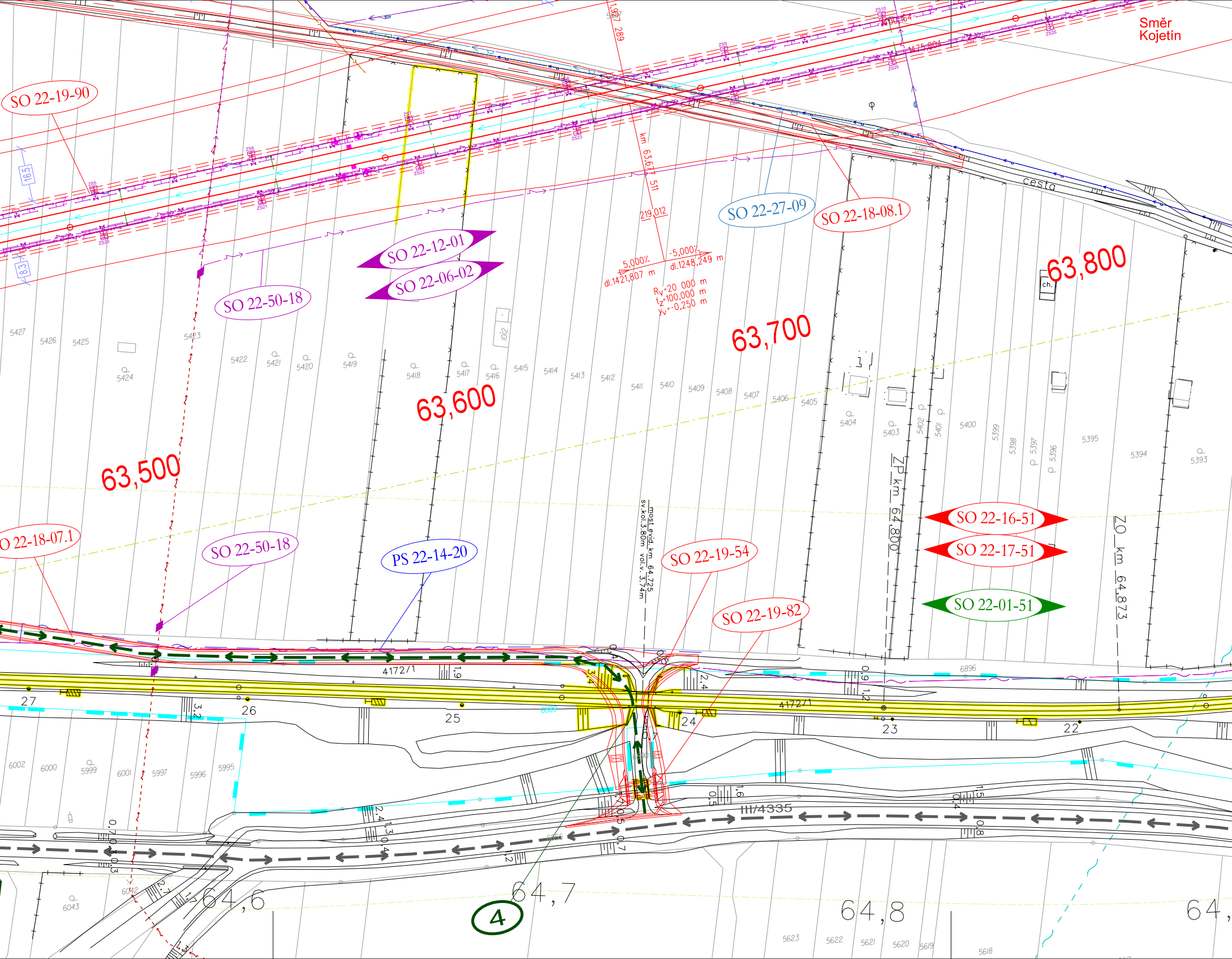
Směr
Kojetín
SO 22-19-90
SO 22-12-01
SO 22-06-02
SO 22-50-18
SO 22-27-09
SO 22-18-08.1
km 63,677 511
219,012
5,000‰
dl.1421,807 m
-5,000‰
dl.1248,249 m
Rv=20 000 m
tz=100,000 m
yv=-0,250 m
63,500
63,600
63,700
63,800
cesta
ch.
16,5
18,3
5427
5426
5425
5424
5423
5422
5421
5420
5419
5418
5417
5416
5415
5414
5413
5412
5411
5410
5409
5408
5407
5406
5405
5404
5403
5402
5401
5400
5399
5398
5397
5396
5395
5394
5393
most evid. km 64.725
sv.kol.3.80m vol.v. 3.74m
ZP km 64,800
ZO km 64,873
O 22-18-07.1
SO 22-50-18
PS 22-14-20
SO 22-19-54
SO 22-19-82
SO 22-16-51
SO 22-17-51
SO 22-01-51
4172/1
4172/1
6896
27
26
25
24
23
22
III/4335
6002
6000
5999
6001
5997
5996
5995
6043
6042
64,6
64,7
64,8
64,
④
5623
5622
5621
5620
5619
5618

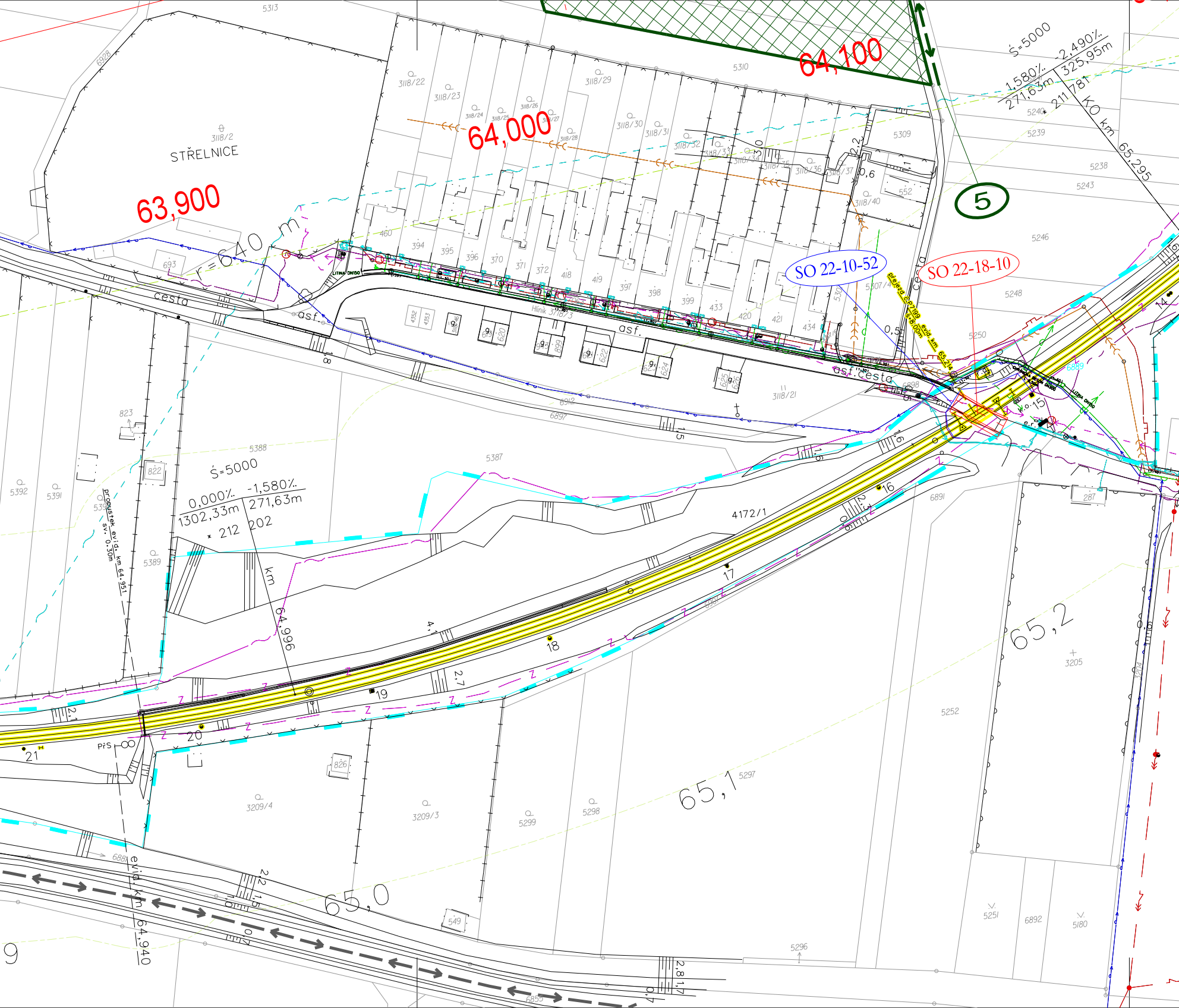

STŘELNICE
3118/2
63,900
64,000
64,100
65,0
65,1
65,2
5
SO 22-10-52
SO 22-18-10
r=640 m
cesta
asf.
asf. cesta
Š=5000
0,000% -1,580%
1302,33m 271,63m
212 202
km 64,996
1,580% -2,490%
271,63m 325,95m
211 781
KO km 65,295
propustek evid. km 64,951 sv. 0,30m
evid. km 64,940
přejezd evid. km 65,214
4172/1
LITINA DN150
Hliník 3118/3
PřS
16
17
18
19
20
21
5313
5310
5309
5387
5388
5392
5391
5389
5252
5297
5298
5299
3209/4
3209/3
3205
5296
5251
6892
5180
6891
5246
5248
5250
5238
5243
5239
5240
3118/21
3118/22
3118/23
3118/29
3118/30
3118/31
3118/40
552
6912
6897
822
823
826
549
287
693
460
394
395
396
370
371
372
418
419
397
398
399
433
420
421
434

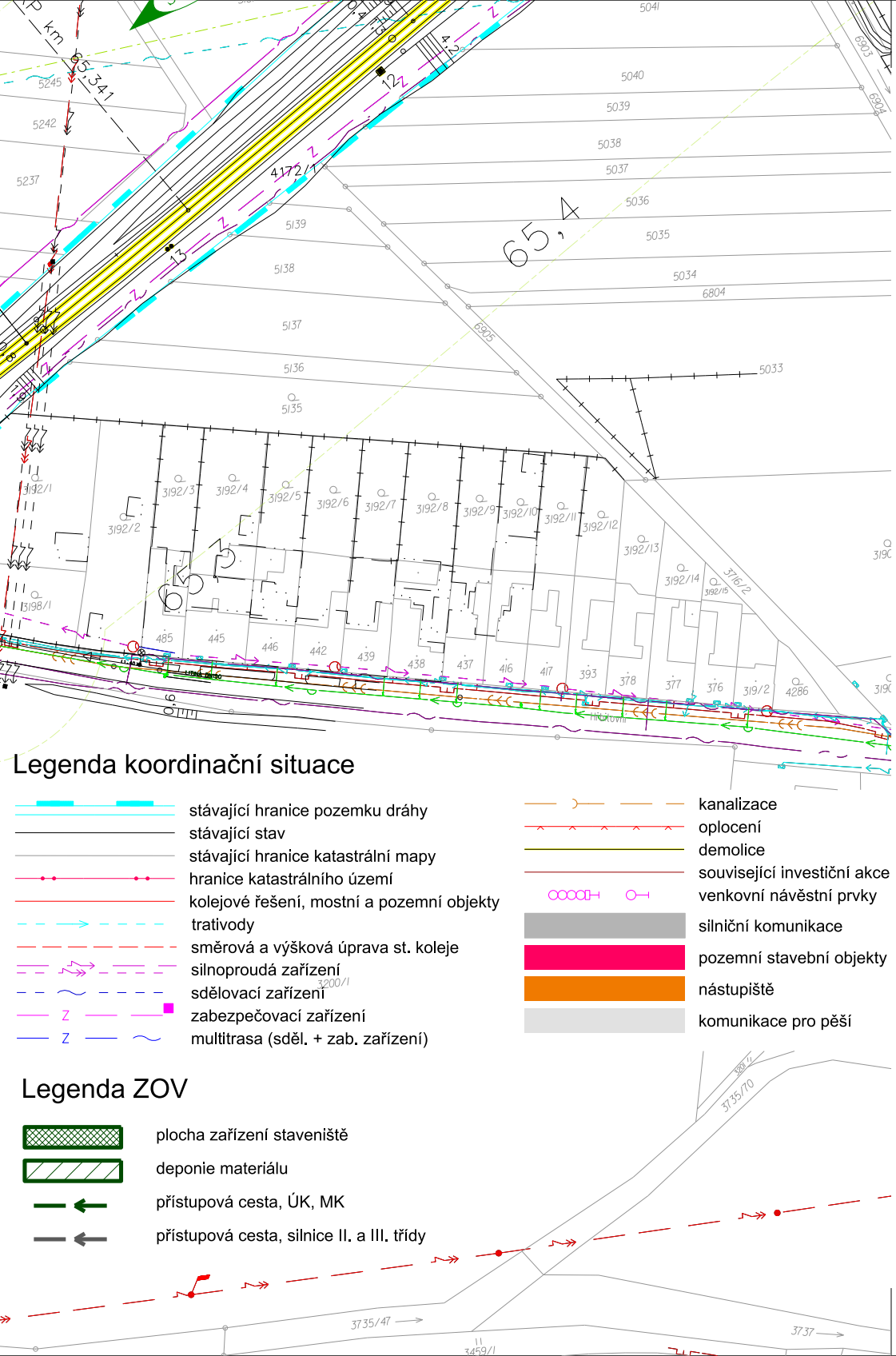
km 65,341
65,4
4172/1
5245
5242
5237
5041
5040
5039
5038
5037
5036
5035
5034
6804
5033
6903
6904
6905
5139
5138
5137
5136
5135
3192/1
3192/2
3192/3
3192/4
3192/5
3192/6
3192/7
3192/8
3192/9
3192/10
3192/11
3192/12
3192/13
3192/14
3192/15
3716/2
3198/1
485
445
446
442
439
438
437
416
417
393
378
377
376
319/2
4286
3200/1
3735/47
3735/70
3737
3459/1

Legenda koordinační situace

- stávající hranice pozemku dráhy
- stávající stav
- stávající hranice katastrální mapy
- hranice katastrálního území
- kolejové řešení, mostní a pozemní objekty
- trativody
- směrová a výšková úprava st. koleje
- silnoproudá zařízení
- sdělovací zařízení
- zabezpečovací zařízení
- multitrasa (sděl. + zab. zařízení)
- kanalizace
- oplocení
- demolice
- související investiční akce
- venkovní návěstní prvky
- ▨ silniční komunikace
- 🟥 pozemní stavební objekty
- 🟧 nástupiště
- ▨ komunikace pro pěší

Legenda ZOV

- ▨ plocha zařízení staveniště
- ▨ deponie materiálu
- ← přístupová cesta, ÚK, MK
- ← přístupová cesta, silnice II. a III. třídy

Spolufinancováno Evropskou unií
Nástroj pro propojení Evropy

sfdi
STÁTNÍ FOND DOPRAVNÍ INFRASTRUKTURY

			ČÍSLO SOUPRAVY:
		AKTUALIZACE ČERVENEC 2020	
		PO PŘIPOMÍNKOVÉM ŘÍZENÍ	
REVIZE Č.	DATUM	ZMĚNA	

MCO
MORAVIA CONSULT Olomouc a.s.
LEGIONÁŘSKÁ 1085/8 , 779 00 Olomouc
tel.: +420 585 570 444
IDS: kjee9md
e-mail: moravia@moravia.cz
http://www.moravia.cz

METROPROJEKT

METROPROJEKT Praha a.s.
nám. I. P. Pavlova 2/1786
120 00 Praha 2
www.metroprojekt.cz
info@metroprojekt.cz

OBJEDNATEL	Správa železnic, státní organizace Stavební správa východ, Nerudova 1, 779 00 Olomouc	
ZHOTOVITEL	"SPOLEČNOST MCO+MTP pro úsek Nezamyslice - Kojetín", Legionářská 1085/8, 779 00 Olomouc MORAVIA CONSULT Olomouc a.s. (vedoucí člen) a METROPROJEKT Praha a.s.	
HLAVNÍ INŽENÝR PROJEKTU	ING. PETR JEMELKA	G. ŘEDITEL MORAVIA CONSULT Olomouc a.s. ING. VÁCLAV KRATOCHVÍL
ODPOVĚDNÝ PROJ. OBJ., PS	NAVRHL, VYPRACOVAL	KONTROLOVAL
ING. PETR ČECH Petr Čech	ING. PETR ČECH Petr Čech	ING. PETR JEMELKA
KRAJ: OLOMOUCKÝ	POVĚŘENÝ OÚ: NĚMČICE N.H.	OBEC: NĚMČICE N.H.

"Modernizace trati Brno - Přerov, 4.stavba Nezamyslice - Kojetín "

B.8 Zásady organizace výstavby

ZAK. ČÍSLO MCO	17 - 077 - 231 - PD 19 - 070 - 231 - UR
ÚČEL	PŘÍPRAVNÁ DOK. (DÚR)
DATUM	ČERVENEC 2018
FORMÁT	9 A4
MĚŘÍTKO	1:1 000

Situace zařízení staveniště, km 63,8-65,4

ČÁST	POŘ.Č.
B.8.2	2